

**Legende Planung**

- Fahrbahn Vollausbau
- standfestes Bankett
- Zufahrt angleichen
- Pflasterrinne aus Naturstein
- Einschnittsböschung
- Dammböschung
- Baukilometrierung
- Querneigung
- Tangentenschnittpunkt der Gradiente
- Ausrundungsanfang, -ende
- Hochpunkt, Tiefpunkt
- BK 1 Bohrkern

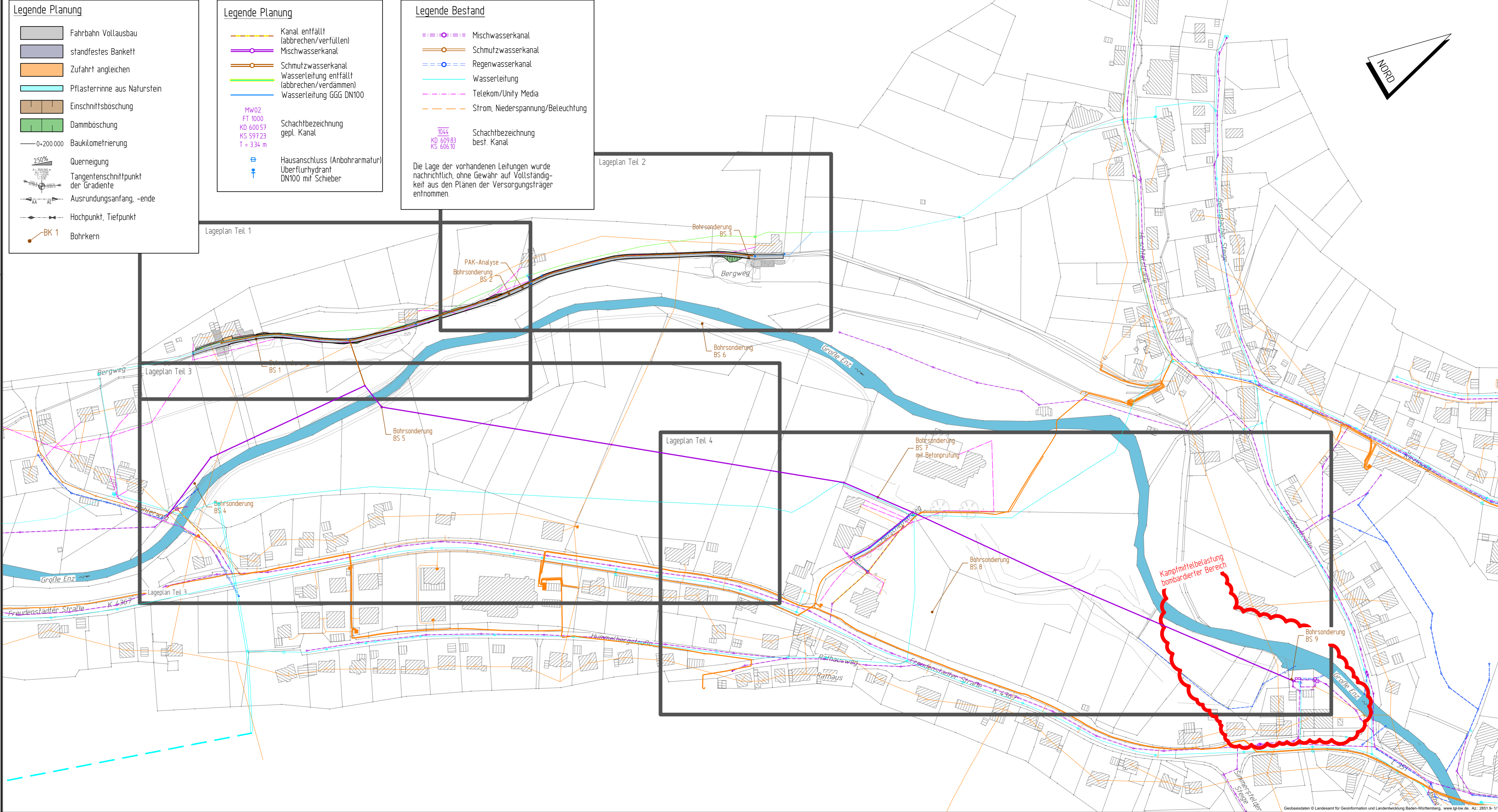
**Legende Planung**

- Kanal entfällt (abbrechen/verfüllen)
- Mischwasserkanal
- Schmutzwasserkanal
- Wasserleitung entfällt (abbrechen/verdämmen)
- Wasserleitung GGG DN100
- MW02 FT 1000 KD 600.57 KS 597.23 T = 334 m
- Schachtbezeichnung gepl. Kanal
- Hausanschluss (Anbohrnatur) Überflurhydrant DN100 mit Schieber

**Legende Bestand**


- Mischwasserkanal
- Schmutzwasserkanal
- Regenwasserkanal
- Wasserleitung
- Telekom/Unity Media
- Strom, Niederspannung/Beleuchtung
- 1044 KD 609.83 KS 606.10
- Schachtbezeichnung best. Kanal

Die Lage der vorhandenen Leitungen wurde nachrichtlich, ohne Gewähr auf Vollständigkeit aus den Plänen der Versorgungsträger entnommen.




INDEX	DATUM	NAME	ART DER ÄNDERUNG

MAX-EYTH-STRASSE 15  
72250 FREUDENSTADT  
TELEFON 07441 / 915928-0  
TELEFAX 07441 / 915928-20  
E-MAIL Freudenstadt@Kirn-Ingenuere.de  
INTERNET www.Kirn-Ingenuere.de



**KIRN INGENIEURE**  
BERATENDE INGENIEURE



**GEMEINDE ENZKLÖSTERLE**  
ENTWÄSSERUNG BERGWEG

- AUSFÜHRUNGSPLANUNG -

ÜBERSICHTSLAGEPLAN	DATUM		UNTERSCHRIFT
	GEZEICHNET	08.05.2020	LP / BG
GEPRÜFT	08.05.2020	MH	
GESEHEN	08.05.2020	TR	
PLANNUMMER		2016-2367404	
AUFTRAGGEBER			
DATUM		UNTERSCHRIFT	
PLANVERFASSER		UNTERSCHRIFT	