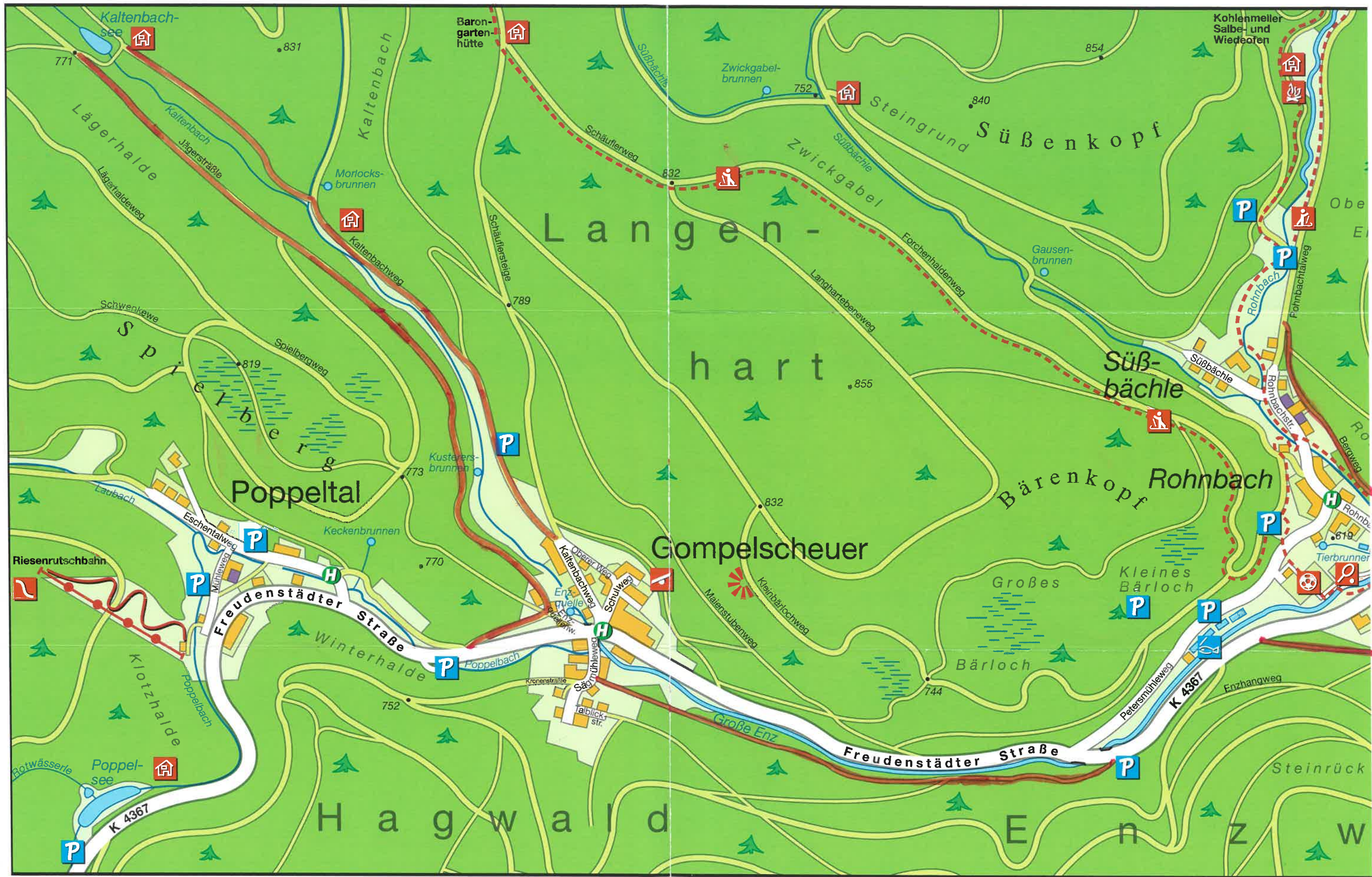







Forststraße	Aussichtspunkt	Garten	Friedhof	Bach
Feld- und Waldweg	Fernsehturm	Wiese/Weide	sonstige Flächen	Brunnen/Quelle
Loipe	Wohngebäude	öffentl. Grünanlage	See/Springbrunnen	Feuchtgebiet
Gemeindegrenze	öffentl. Gebäude	Nadelwald	Fluss	Fischzucht

Zeichenerklärung
Geraumte Winterwanderwege






-  Tourist-Information
-  Post-Service-Stelle
-  Apotheke

-  Tankstelle
-  Parkplatz
-  Bushaltestelle
-  Campingplatz

-  Rotwildgehege
-  Schaufloß
-  Sportplatz
-  Tennisplatz

-  Adventure-Golfpark
-  Skiabfahrt
-  Riesenrutschbahn
-  Waldklettergarten

-  Grillplatz
-  Spielplatz
-  Schutzhütte

-  Landesstraße
-  Kreisstraße
-  Ortsstraße
-  Fußweg